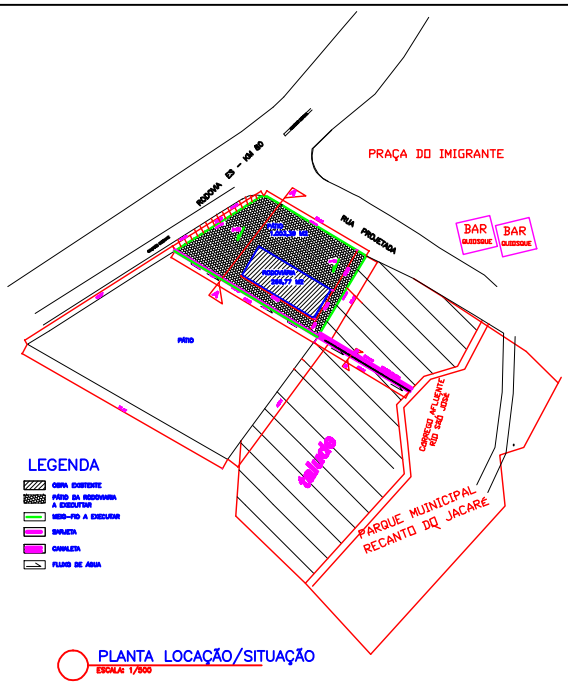

PLANTA LOCAÇÃO/SITUAÇÃO
ESCALA: 1/500

LEGENDA

- CERCA EXISTENTE
- PÁTIO DA RODOVIARIA A EXECUTAR
- MEIO-FIO A EXECUTAR
- SARJETA
- CANALETA
- FLUXO DE ÁGUA

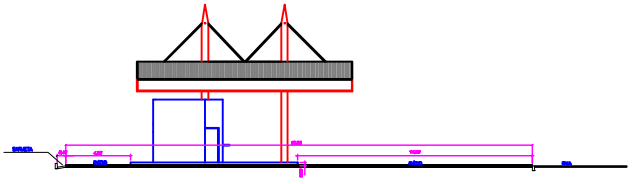

SEÇÃO AA
ESCALA: 1/100

DETALHE DA SARJETA

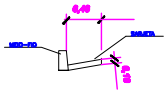

SEÇÃO BB – CANALETA

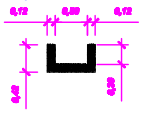

ARMAÇÃO LONGITUDINAL

8 ∅ 6.3 mm a cada 15 cm

ARMAÇÃO TRANSVERSAL

6.3 mm a cada 25 cm

PREFEITURA DE ÁGUIA BRANCA
ESPÍRITO SANTO

PROJETO

OBRA: PAVIMENTAÇÃO PÁTIO DA RODOVIARIA	ESCALA: INDICADAS
ENDEREÇO DA OBRA: RODOVIA GERMER LOPES DE PAIVA - ES-080	
PROPRIETÁRIO: PREFEITURA MUNICIPAL DE ÁGUIA BRANCA	DATA: OUTUBRO/2004-07
ENDEREÇO DO PROPRIETÁRIO: RUA VICENTE FIORAVANTI, 71 - CENTRO - ÁGUIA BRANCA - ES	
CONTEÚDO: PLANTA DE LOCAÇÃO/SITUAÇÃO CORTE AA DETALHE DA SARJETA CORTE BB	DATA: SETEMBRO/2004
	PRANCHA: 01/01
RESPONSÁVEL TÉCNICO: ENGENHEIRO CIVIL CARLOS HENRIQUE VIANA – 7.149/D – ES	PROPRIETÁRIO: PREFEITURA DE ÁGUIA BRANCA