



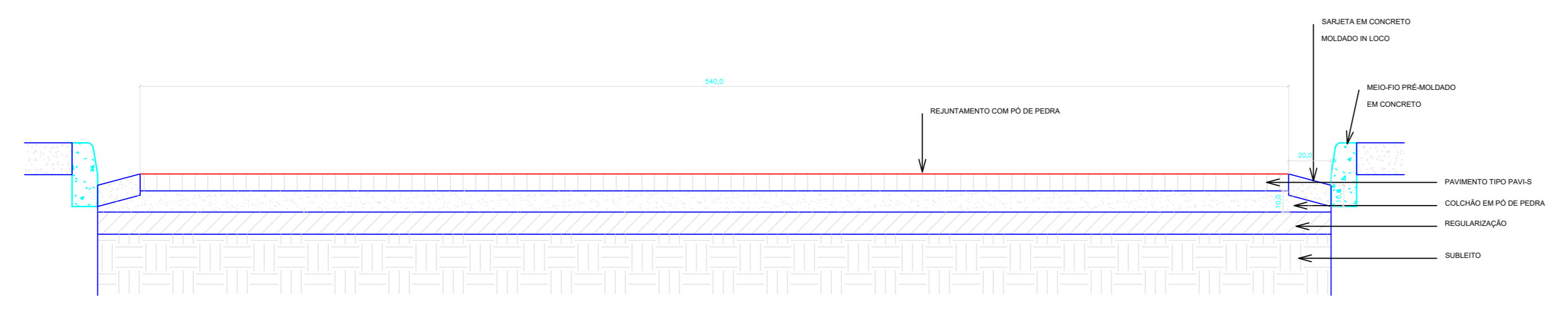
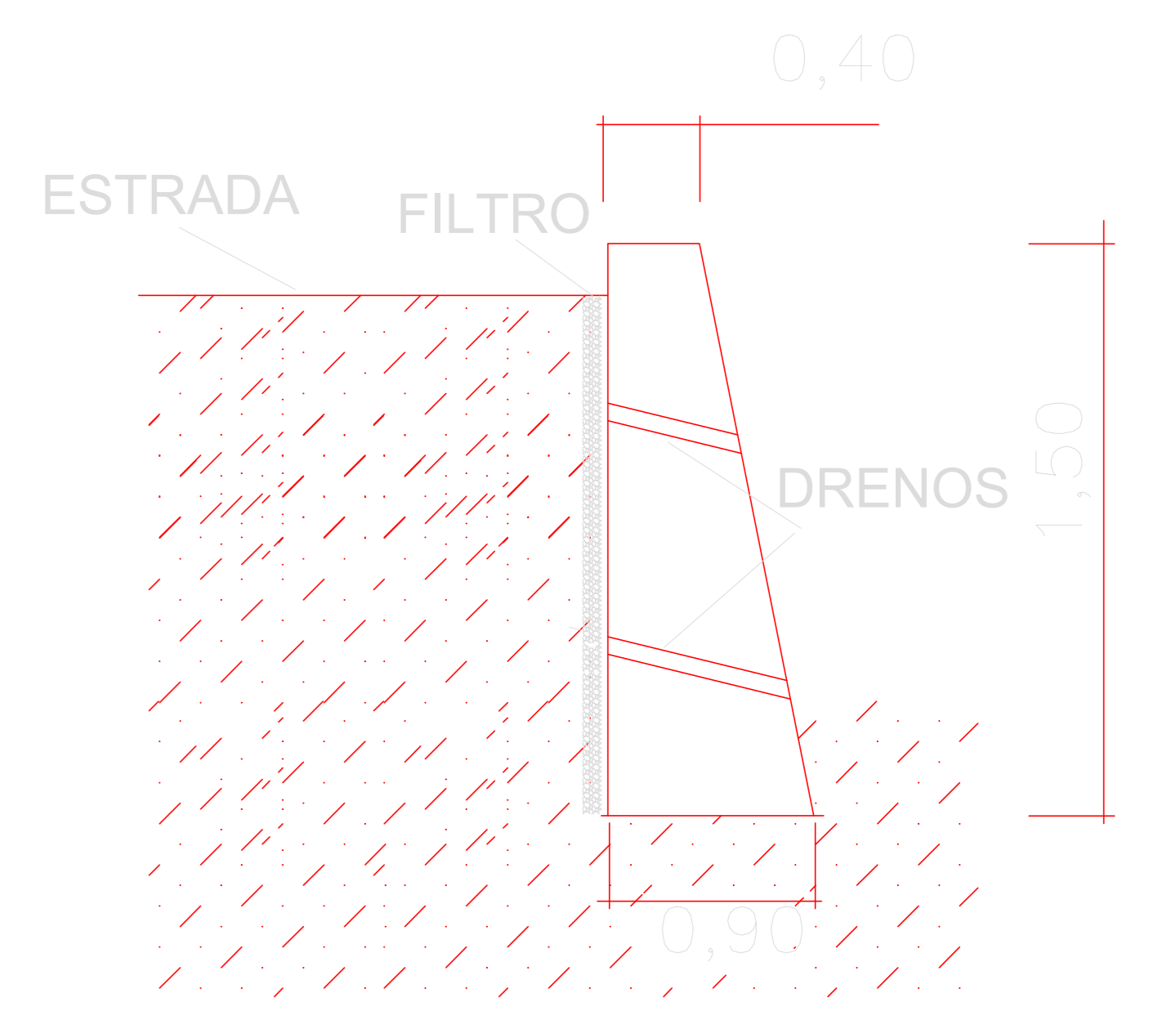
COORDENADAS:
 INÍCIO PAVIMENTAÇÃO - LATITUDE 18°53'55.6555"S, LONGITUDE 40°49'8.234"W
 FIM DA PAVIMENTAÇÃO - LATITUDE 18°55'16.7736"S, LONGITUDE 40°48'06.9444"W

LEGENDA
 ■ PAVIMENTO A SER EXECUTADO
 □ VIAS LOCAIS
 □ IMÓVEIS

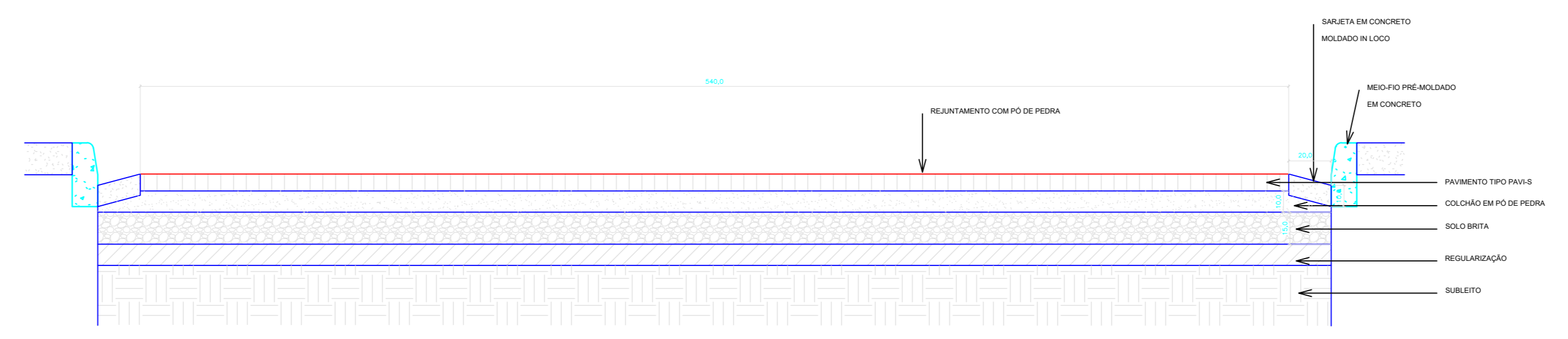
EXTENSÃO A SER PAVIMENTADA: 4200m
 ÁREA TOTAL A SER PAVIMENTADA: 25.200m²

○ CROQUI PAVIMENTAÇÃO – DISTRITO ÁGUAS CLARAS
 1/5000

MURO DE ARRIMO - CICLOPICO



○ DETALHAMENTO PAVIMENTAÇÃO 1
 ESCALA 1/10



○ DETALHAMENTO PAVIMENTAÇÃO 2 – SOLO BRITA
 ESCALA 1/20

PREFEITURA MUNICIPAL DE ÁGUA BRANCA Rua Vicente Pissinatti, 71, Centro - Água Branca - ES	
TÍTULO	PAVIMENTAÇÃO DO ACESSO AO DISTRITO DE ÁGUAS CLARAS
OBJETO	DISTRITO DE ÁGUAS CLARAS, SEGUNDO PARA ES-080
PROJETO	JAILSON JOSÉ GURJÓFF
PROPOSTANTE	EVANDRO GERALDO DO CARMO NEDEIROS - CREAMG 07154810
OPERAÇÃO	PAVIMENTAÇÃO
DESCRIÇÃO	CROQUI PAVIMENTAÇÃO - DISTRITO ÁGUAS CLARAS DETALHAMENTO PAVIMENTAÇÃO 1 E 2
DATA	JULHO / 2021
ESCALA	INDICADA