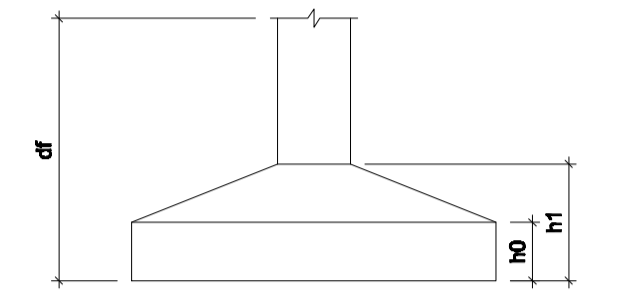



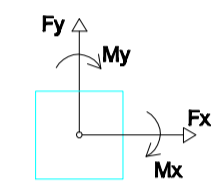
Nome	Seção (cm)	X (cm)	Y (cm)	Carga Máx. (t)	Carga Min. (t)	Pilar				Fundação								
						Mx Máximo (kgf.m) Positivo	Mx Máximo (kgf.m) Negativo	My Máximo (kgf.m) Positivo	My Máximo (kgf.m) Negativo	Fx Máximo (tf) Positivo	Fx Máximo (tf) Negativo	Fy Máximo (tf) Positivo	Fy Máximo (tf) Negativo					
P1	14x30	491.80	1932.76	4.4	3.8	0	0	0	0	0.1	-0.4	0.2	0.0	100	100	20	30	160
P2	14x30	961.80	1932.76	7.7	6.5	0	0	0	0	0.4	-0.2	0.2	0.0	100	100	20	30	160
P3	14x30	1229.80	1924.76	4.8	3.7	0	0	0	0	0.2	0.0	0.4	-0.2	100	100	20	30	160
P4	14x30	491.79	1516.76	4.5	3.2	0	0	0	0	0.3	-0.4	0.1	-0.1	100	100	20	30	160
P5	14x30	953.90	1524.76	7.0	5.8	0	0	0	0	0.2	-0.1	0.1	-0.4	100	100	20	30	160
P6	14x30	1221.79	1516.76	4.0	2.5	0	0	0	0	0.4	-0.3	0.1	-0.3	100	100	20	30	160
P7	14x30	-246.00	1194.88	4.7	3.4	0	0	0	0	0.0	-0.3	0.3	-0.1	100	100	20	30	160
P8	14x30	170.00	1194.88	4.7	2.8	0	0	0	0	0.2	0.0	0.4	-0.2	100	100	20	30	160
P9	14x30	-238.00	937.88	7.8	6.7	0	0	0	0	0.0	-0.5	0.5	0.0	100	100	20	30	160
P10	14x30	170.00	929.88	5.9	4.8	0	0	0	0	0.3	0.0	0.4	-0.5	100	100	20	30	160
P11	14x30	-246.00	464.88	4.7	4.1	0	0	0	0	0.1	-0.3	0.0	-0.7	100	100	20	30	160
P12	14x30	170.00	464.88	4.8	3.1	0	0	0	0	0.2	-0.2	0.2	-0.5	100	100	20	30	160

Os esforços indicados nesta tabela são os valores máximos obtidos pela envoltória de todas as combinações definidas para as fundações. Para análises complementares, deve-se consultar o relatório de esforços na fundação, que apresenta os valores calculados para cada combinação.

Localção no eixo X			Localção no eixo Y		
Coordenadas (cm)	Nome		Coordenadas (cm)	Nome	
-246.00	P7, P11		1932.76	P1, P2	
-238.00	P9		1924.76	P3	
170.00	P8, P10, P12		1524.76	P5	
491.80	P1		1516.76	P4, P6	
491.79	P4		1194.88	P7, P8	
953.80	P5		937.88	P10	
961.80	P2		929.88	P11, P12	
1221.79	P6		464.88		
1229.80	P3				



Pilar nascendo			
Nome	Seção (cm)	X (cm)	Y (cm)



Planta de localização
escala 1:50

ÓRGÃO PÚBLICOS | **midt** | ENGENHARIA

PREFEITURA MUNICIPAL DE AGUIA BRANCA
adm. 2021 / 2024

NOVEMBRO de 2022

TIPO | PROPR. | _____

AUTOR DO PROJETO: **ANTÔNIO LEANDRO SCHMIDT**
CREA ES-040236/D

RESP. TÉCNICO: **ANTÔNIO LEANDRO SCHMIDT**
CREA ES-040236/D

CONTEÚDO | Planta de localização do estrutural

ASSUNTO | CONSTRUÇÃO DO CENTRO DE REFERENCIA DO IDOSO

ENDEREÇO | PARQUE DO JACARÉ, ÁGUIA BRANCA -ES

ARQUIVO | 322022a | ÁREA | 293,16 m² | ESCALA | INDICADAS | CONJUNTO | 04 | FRANCHA | 01/07

ESTRUTURAL

TODAS AS INFORMAÇÕES CONTIDAS NESTA PLANHA PERTENCEM AO AUTOR DO PROJETO E NÃO SÃO DE RESPONSABILIDADE DO PROVEDOR DE SERVIÇOS DE INTERNET. NÃO SE RESPONSABILIZA POR QUALQUER DANOS MATERIAIS OU ECONÔMICOS RESULTANTES DO USO DESTA PLANHA.